



Accordo Generale sulla Geotermia
Fondo Geotermico
SCHEDA PROGETTO

ENTE PROPONENTE: Comune di Piancastagnaio

TITOLO DEL PROGETTO: REALIZZAZIONE PARCHEGGI ALL'INTERNO DELLA ZONA ARTIGIANALE "LA ROTA". -

TIPOLOGIA INTERVENTO: VIABILITA' E PARCHEGGI

STATO DI ATTUAZIONE: PROGRAMMATO

COSTO COMPLESSIVO E PIANO DI COPERTURA FINANZIARIA: €. 72.000,00

CONTRIBUTO RICHIESTO: €. 72.000 ,00

DOCUMENTAZIONE TECNICA

- o Relazione Tecnica – Valutazione economica –Rilievi grafici – Documentazione fotografica

Nel territorio del Comune di Piancastagnaio sono localizzate varie aree artigianali tra cui quella denominata "LA ROTA" , immediatamente a sud del centro abitato del Capoluogo.- L'area artigianale, per quanto concerne la parte relativa alle opere di urbanizzazione primaria, è completata ad eccezione delle aree a parcheggi che sono ancora con fondo imbrecciato e non del tutto definite anche come perimetrazione.

Con il seguente intervento l'Amministrazione Comunale di Piancastagnaio si pone l'obiettivo di completare, all'interno della stessa zona artigianale, i lavori per rendere le aree destinate a posteggio, fruibili e perfettamente individuate e contrassegnate anche con segnaletica orizzontale.-

Tale intervento si rende quanto mai necessario in quanto l'area è caratterizzata da numerose attività artigianali a servizio delle quali vi è una notevole richiesta delle aree di sosta sia per i mezzi dei lavoratori che per quelli delle attività indotte.-



○ Valutazione economica

La documentazione a corredo della presente scheda contiene gli elementi dai quali è possibile ricavare i costi che saranno sostenuti.-

○ Rilievi grafici

La documentazione grafica che si allega evidenzia il luogo di ubicazione, le caratteristiche tipologiche, dimensionali e costruttive dell'intera area.-

○ Documentazione fotografica

La documentazione fotografica fornisce la effettiva situazione delle aree nelle quali è previsto l'intervento.-

DOCUMENTAZIONE AMMINISTRATIVA

DOCUMENTAZIONE FINANZIARIA

Piancastagnaio li 24.03.2017

Ufficio Tecnico



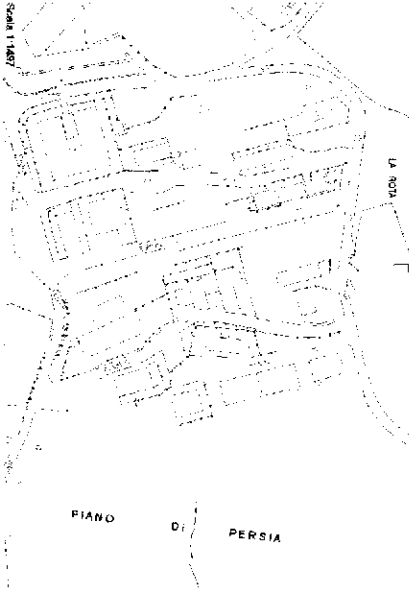

ELABORATI GRAFICI



Tav 1



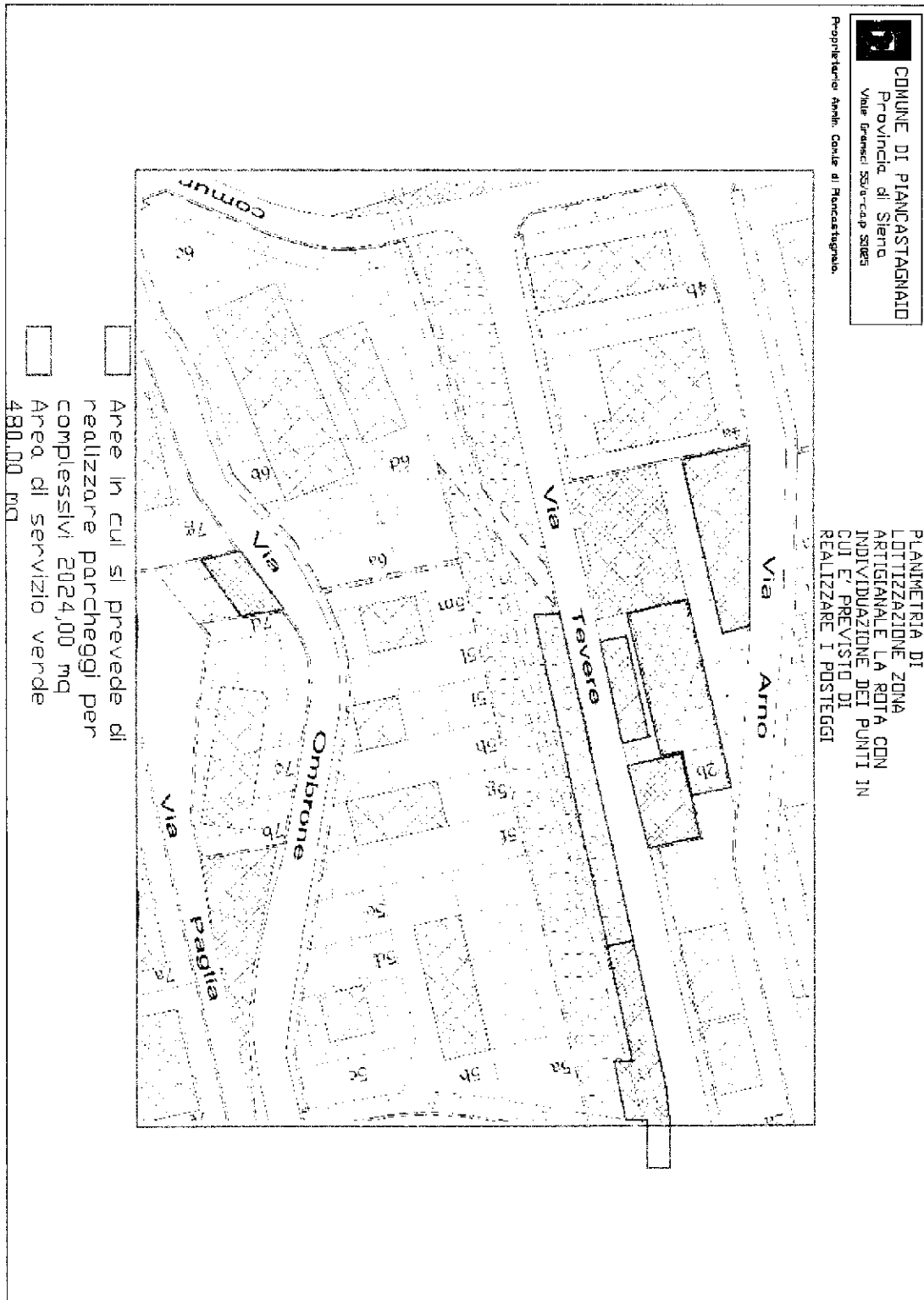
COMUNE DI PIANCASTAGNANO
Frazione di Sesto
Via Vespi 55/a cap. 53023
Progettato e Arredato: Con.it. Piancastagnano



DOCUMENTAZIONE
FOTOGRAFICA



TAV 2



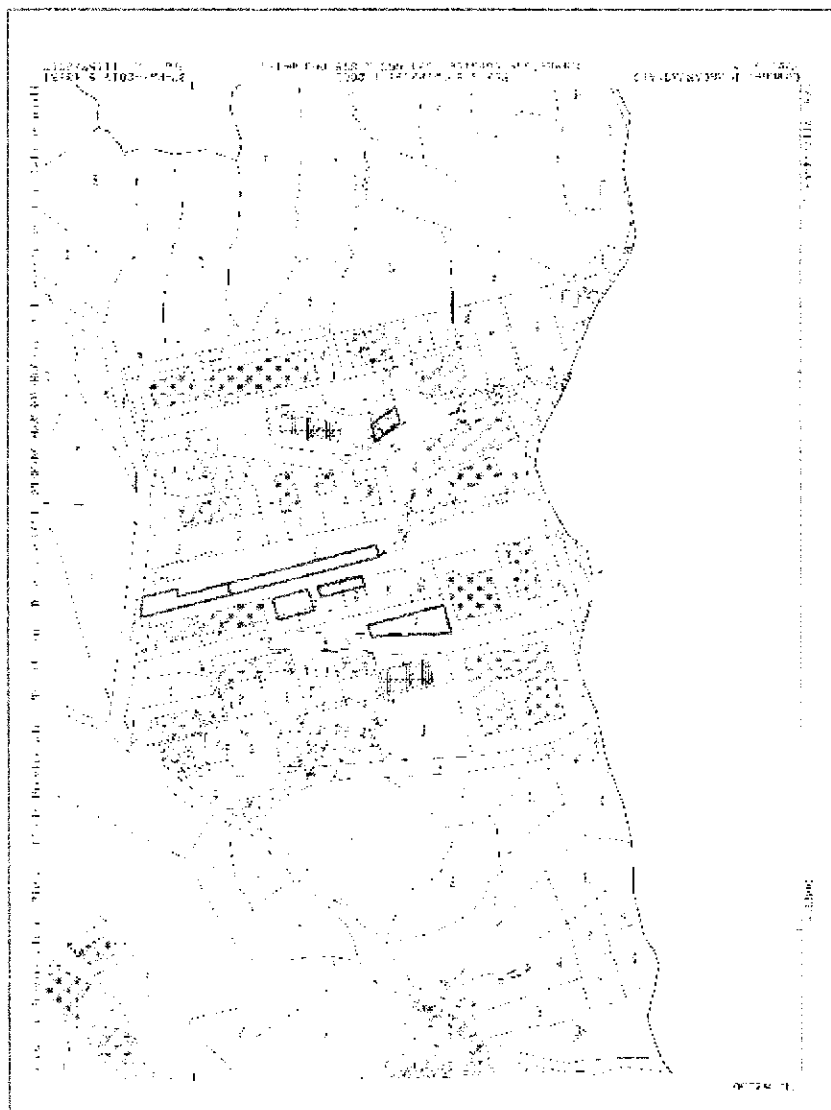
Tav 3



COMUNE DI PANDASTAGNANO
Provincia di Siena
Viale Gramsci 55/100-1015095

Proprietaria Anelli, Comune di Pاندastagnano

PLANIMETRIA CATASTALE
ARTIGIANALE LA ROTA



■ Aree destinate a posteggi
pubblici

TAV 4



COMUNE DI PIANCASTAGNAIO
Provincia di Siena
Viale Gramsci 55046-cap 53025

Proprietaria Aree: Comune di Piancastagnaio

VISTA AEREA CON AREE IN
CUI SONO PREVISTI I
POSTEGGI



Area di servizio verde
480,00 mq

Aree in cui si prevede di
realizzare parcheggi per
complessivi 2024,00 mq



TAV 5

**OGGETTO : Realizzazione parcheggi zona artigianale
La Rota**

PROGETTO									
n°	Descrizione Lavori	U. M.	Dimensioni			Quantità	Prezzo unit.	Prezzo Totale	
			parti uguali	Lungh.	Largh.				Alt.
1	Scavi di sbancamento compreso smaltimento in discarica								
		mc		50	30	0,50	750	4,60	3.450,00
2	Realizzazione strato di fondazione in macadam								
		mc		50	30	0,30	450	23	10.350,00
3	Asfaltature								
		mq					20100	12	24.120,00
4	Delimitazione dell'area con barre in legno o muretti divisorii,								
		m		200			200	60	12000,00
5	Creazione di arre a verde e piantagine di essenze arboree								
		A corpo						8000	8000,00
	TOTALE								57.920,00



QUADRO ECONOMICO

VOCE	Prezzo	totale
Realizzazione parcheggi nella zona artigianale della rota		€ 57.920,00
Totale		€ 70.662,40

Totale € 57920,00 + iva (€ 70.662,40)

Spese di Progettazione € 1.158,40

Imprevisti ed arrotondamento (€ 179,20)

Totale € 72.000,00

PROGETTISTA
Arch. Mammolotti Paolo