




COMUNE DI POMARANCE

Provincia di Pisa



SETTORE GESTIONE DEL TERRITORIO - SERVIZIO URBANISTICA - EDILIZIA PRIVATA

Pratica Vincolo n.2014/4

VINCOLO IDROGEOLOGICO

AUTORIZZAZIONE N.08/2014 DEL 12/09/2014

OGGETTO: Nuovo acquedotto Puretta-Lanciaia-Rocca Sillana I lotto

- Vista l'istanza presentata da Pacini Fabrizio (C.Fisc. PCNFRZ54L17E625G) in qualità di Legale Rappresentante di A.S.A. S.p.a., con sede legale in Livorno, Via del Gazzometro,9 (P.IVA 01177760491), in data 25/02/2014 protocollo n.1772, intesa ad ottenere l'Autorizzazione ai fini del Vincolo Idrogeologico per **Nuovo acquedotto Puretta-Lanciaia-Rocca Sillana - I lotto "Puretta/Cimitero di Lanciaia"**, da eseguirsi in agro di San Dalmazio;
- Visto l'Art. 69 del D.P.R. n.616 del 24.07.1977, che detta disposizioni in merito al trasferimento alle Regioni delle funzioni in materia di Vincolo Idrogeologico;
- Vista la L.R. n.39 del 21.03.2000 "Legge Forestale della Toscana" come successivamente modificata dalla L.R. n.1 del 02.01.2003 e dalla L.R. n.6 del 31.01.2003;
- Visto il D.P.G.R. n.48/R del 08.08.2003 "Regolamento Forestale della Toscana";
- Visti il P.I.T. e il P.T.C. vigenti;
- Visto il vigente Regolamento Urbanistico;
- Vista la Deliberazione della Giunta Comunale n.58 del 18.05.2004 ad oggetto "Direttive Transitorie per le funzioni di competenza comunale in materia di Vincolo Idrogeologico"
- Tenuto conto del parere tecnico espresso in merito dal Geologo Incaricato Dott. Simone Fiaschi con nota del 25/03/2014 (All. A);
- Visto il progetto presentato a corredo dell'istanza (All. B);

AUTORIZZA

Il Signor *Pacini Fabrizio in qualità di Legale Rappresentante di A.S.A. S.p.a.*, ai soli fini del Vincolo Idrogeologico, fatti salvi ed impregiudicati diritti di terzi e l'applicazione di altre leggi speciali e generali, nonchè l'acquisizione di tutti i pareri, nulla osta o atti di assenso comunque denominati come previsti dalla normativa di rifeimento, necessari per l'esecuzione dei lavori di cui all'oggetto, alle seguenti condizioni, sotto comminatoria di decadenza della presente autorizzazione in caso di inadempienza:

- a. I lavori dovranno essere eseguiti in conformità al progetto presentato;
- b. Il terreno di scavo dovrà essere portato via e smaltito secondo le norme di legge.
- c. Devono essere rispettate le prescrizioni impartite nella relazione geologico tecnica;


- d. I lavori non dovranno in nessun modo interessare o minimamente danneggiare aree riconducibili a bosco o rimboschite, così come definite dalla vigente normativa forestale, nonché interessare o danneggiare impluvi, torrenti o qualsiasi altra opera di regimazione delle acque già esistente:
- e. Per quanto non esplicitamente prescritto con la presente si richiamano le norme tecniche e prescrizioni stabilite al Titolo III, Capo I, Sezione II del D.P.G.R. n°48R del 08.08.2003 "Regolamento Forestale della Toscana";
- f. I lavori di cui alla presente autorizzazione dovranno essere iniziati e completati nei termini dell'atto abilitativo di cui alla L.R.1/2005.

PRESCRIZIONI SPECIALI:

Dovranno essere rispettate tutte le prescrizioni contenute nell'allegato Parere in data 25/03/2014, espresso dal Geologo incaricato dal Comune di Pomarance per l'espressione dei pareri ai fini del Vincolo Idrogeologico (All.A)

IL DIRETTORE DEL SETTORE

(Arch. Roberta Costagli)



Alle. A. u.

COMUNE DI POMARANCE

Provincia di Pisa

Settore gestione del Territorio

Servizio Vincolo Idrogeologico

OGGETTO: R.D. 3267/1923 - L.R. 39/00 e s.m.i. – D.P.G.R. 48/R/2003 e s.m.i. - L.R. 21/2012
ISTANZA INERENTE: PROGETTO DI NUOVO ACQUEDOTTO PURETTA-LANCIAIA-ROCCA
SILLANA. LOTTO I PURETTA-CIMITERO LANCIAIA
(AUTORIZZAZIONE ART. 101 DPGRT 48/R/2003)

PRATICA VINCOLO IDROGEOLOGICO

04/2014

RIESAME

PARERE SUL VINCOLO RILASCIATO AI SENSI DELLA CONVENZIONE DEL 7/12/2012

PREMESSO

che il Comune di Pomarance ha affidato al sottoscritto l'incarico dell'espressione del parere relativo al vincolo idrogeologico per le opere di cui all'art. 42 della L.R. 39/00 di competenza comunale;

VISTO

che l'Ing. Pacinbi Fabrizio per conto di ASA ha presentato istanza di l'autorizzazione per il PROGETTO DI NUOVO ACQUEDOTTO PURETTA-LANCIAIA-ROCCA SILLANA. LOTTO I PURETTA-CIMITERO LANCIAIA;

che la pratica è stata trasmessa al sottoscritto dal Comune di Pomarance in data 11/03/2014;

che le aree in cui ricadono gli interventi sono soggette al Vincolo Idrogeologico ai sensi del L.R. 39/2000 e s.m.i.;

che in data 14/03/2014 il sottoscritto ha richiesto integrazioni documentali;

che in data 24/03/2014 il Comune di Pomarance, tramite mail ha trasmesso al sottoscritto le integrazioni richieste;

che la documentazione tecnica presentata, comprensiva delle integrazioni, risulta rispondente alle richieste della normativa in materia;

che il sottoscritto Dott. Geol. Simone Fiaschi ha eseguito l'istruttoria della pratica provvedendo agli accertamenti necessari



CONSIDERATO

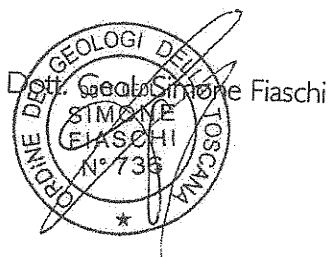
che le verifiche e le valutazioni tecniche depongono nel senso di un parere definitivo

SI ESPRIME

per quanto di competenza parere istruttorio favorevole per il vincolo idrogeologico alle opere richieste con le seguenti prescrizioni:

- di rispettare quanto indicato negli artt. 74-75-76-77 del D.P.G.R. 48/R/2003 (Regolamento Forestale della Toscana);
- non devono essere asportate piante di alto fusto;
- si deve rispettare scrupolosamente quanto previsto dal progetto presentato e le gli interventi autorizzati dovranno essere eseguiti nel rispetto delle norme tecniche generali del Regolamento di Attuazione della L.R. 39/2000 e successive modificazioni, emanato con D.P.G.R. N° 48/R del 08/08/2003;
- tutto il materiale di risulta delle opere di cui trattasi dovrà essere smaltito nei luoghi e con le modalità consentite dalla normativa vigente in materia. Ne resta escluso qualsiasi impiego in contrasto con norme di legge;
- l'accesso dei mezzi meccanici al punto previsto per l'esecuzione delle opere di cui trattasi, dovrà avvenire attraverso la viabilità esistente. L'apertura di nuove piste, se non espressamente previste dal progetto, dovrà essere richiesta con idonea istanza inoltrata ai sensi del Regolamento di attuazione della L.R. 39/2000;
- ~~qualora il cantiere venisse realizzato al di fuori dell'area autorizzata, dovrà essere presentata~~ relativa istanza volta ad ottenere la prescritta autorizzazione ai fini idrogeologici;
- il presente parere è valido solo nei confronti del vincolo idrogeologico e si invitano gli istanti a richiedere tutti gli altri pareri di legge nessuno escluso ed ad adeguarsi alle prescrizioni della relazione geologica allegata.

Certaldo li 25/03/2014





COMUNE DI POMARANCE

Provincia di Pisa

SETTORE GESTIONE DEL TERRITORIO - SERVIZIO URBANISTICA – EDILIZIA PRIVATA

All. B

Elenco degli allegati progettuali
di cui all'Autorizzazione Vincolo Idrogeologico n.08 del 12/09/2014

- 1 Tav.1 - Lotto I - Tratto Poretta Cimitero Lanciaia - Corografia, Planimetria, Sezioni, Divisione in Lotti
- 2 Tav.2 - Lotto I - Tratto Poretta Cimitero Lanciaia - Particolari
- 3 Lotto I - Tratto Poretta Cimitero Lanciaia - Computo metrico-estimativo
- 4 Lotto I - Tratto Poretta Cimitero Lanciaia - Relazione Tecnica
- 5 Lotto I - Tratto Poretta Cimitero Lanciaia - Distinta materiali idraulici
- 6 Lotto I - Tratto Poretta Cimitero Lanciaia - Cronoprogramma delle opere
- 7 Lotto I - Tratto Poretta Cimitero Lanciaia - Quadro Tecnico-Economico
- 8 Lotto I - Tratto Poretta Cimitero Lanciaia - Relazione geologica con modellazione sismica e geotecnica di supporto.