

PLANIMETRIA scala 1:200
PUNTI DI RIPRESA FOTOGRAFICI

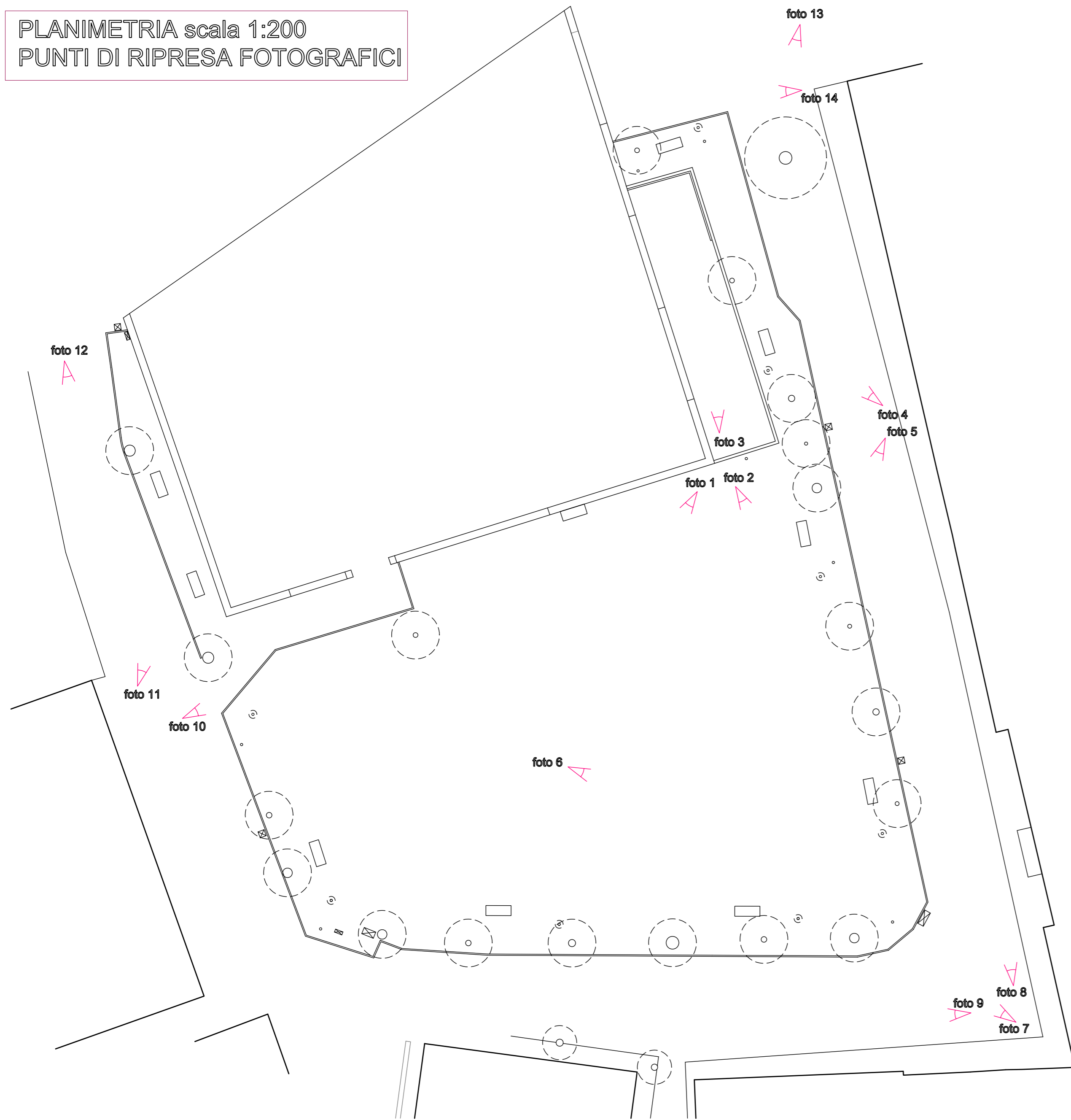


FOTO 5



FOTO 6



FOTO 7



FOTO 8




FOTO 9




FOTO 10



FOTO 11



FOTO 12

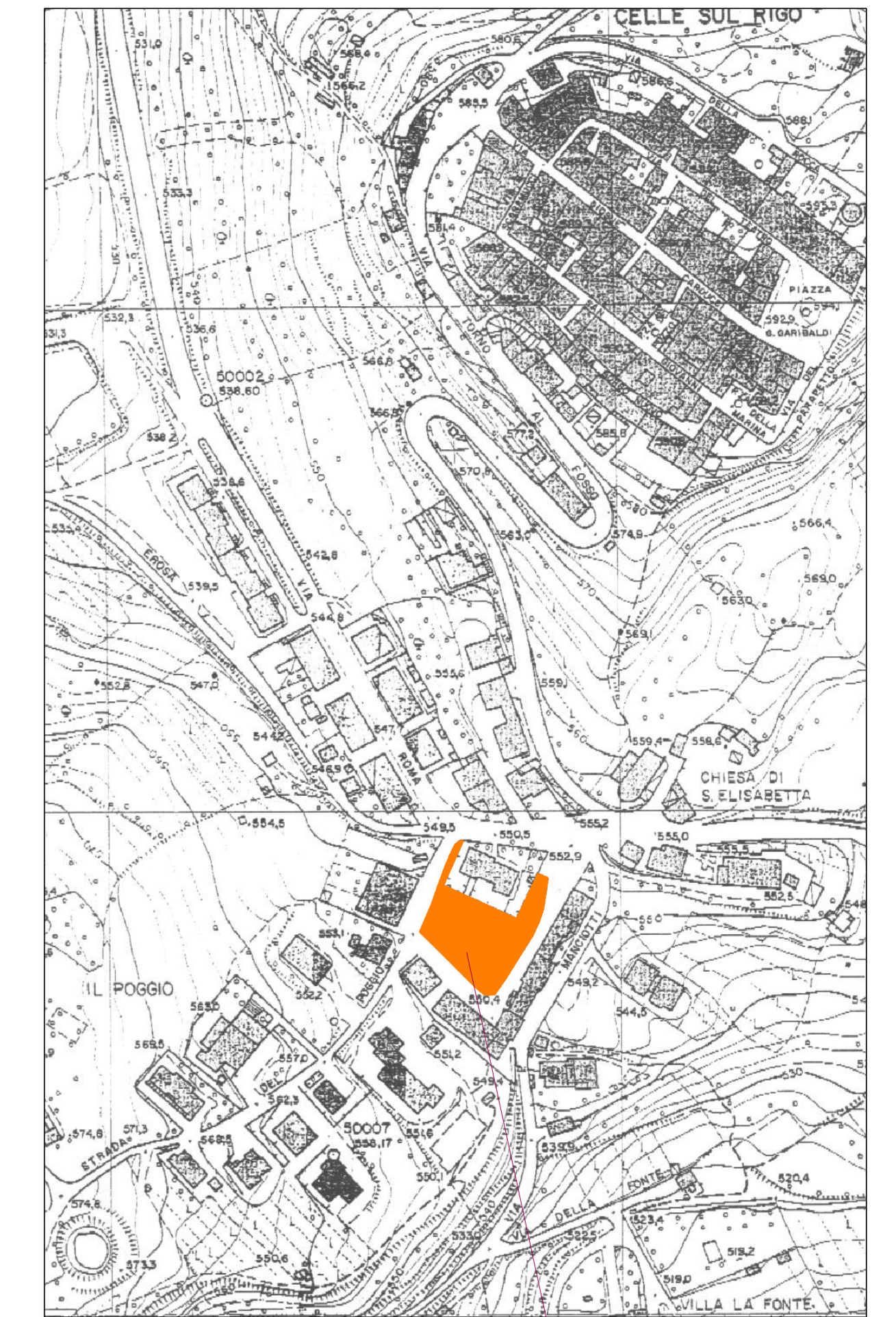


FOTO 13

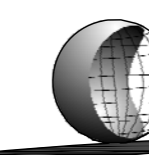


FOTO 14

ESTRATTO RILIEVO AEROFOTOGRAMMETRICO
Scala 1:2000



Il Pianetto



PREZZOLINI
STUDIO TECNICO ASSOCIATO

Ing. Andrea Prezzolini

Arch. Simone Prezzolini

Arch. Francesca Prezzolini

Progetto Esecutivo
per la riqualificazione urbana
dell'area del Pianetto a Celles sul Rigo

Località: Area del Pianetto
Celles sul Rigo
(Siena)

Committente: Amm. Comunale
San Casciano Del Bagno

Tav. n°

1

Documentazione fotografica
Estratto rilievo aerofotogrammetrico
scala 1:2000

Cod. Archivio

Data:

Firma:



FOTO 1



FOTO 3



FOTO 2



FOTO 4